



Montag - Freitag

Verkehrsbeschränkungen	S		F		S		F								
Anmerkungen															
Naumburg-Heimarshausen, Mitte				6.21	8.19	8.21	10.21	12.21	13.21	14.21	16.21				
Freibad				6.22	8.20	8.22	10.22	12.22	13.22	14.22	16.22				
Naumburg-Altendorf, Bürgerhaus				-	8.21	8.23	-	-	-	-	-				
Friedhof				6.24	8.22	8.24	10.24	12.24	13.24	14.24	16.24				
Naumburg, Abzw. Waldhof				6.25	8.23	8.25	10.25	12.25	13.25	14.25	16.25				
Naumburg-Elbenberg, Kreuz				6.26	8.24	8.26	10.26	12.26	13.26	14.26	16.26				
Brücke				6.27	8.25	8.27	10.27	12.27	13.27	14.27	16.27				
Mitte				6.28	8.26	8.28	10.28	12.28	13.28	14.28	16.28				
Am Berg				6.29	8.27	8.29	10.29	12.29	13.29	14.29	16.29				
Altenheim Hahn	4.30	5.30	5.30	6.30	7.30	8.28	8.30	9.30	10.30	11.30	12.30	13.30	14.30	15.30	16.30
Am Berg	4.31	5.31	5.31	6.31	7.31	8.29	8.31	9.31	10.31	11.31	12.31	13.31	14.31	15.31	16.31
Mitte	4.32	5.32	5.32	6.32	7.32	8.30	8.32	9.32	10.32	11.32	12.32	13.32	14.32	15.32	16.32
Brücke	4.33	5.33	5.33	6.33	7.33	8.31	8.33	9.33	10.33	11.33	12.33	13.33	14.33	15.33	16.33
Kreuz	4.34	5.34	5.34	6.34	7.34	8.32	8.34	9.34	10.34	11.34	12.34	13.34	14.34	15.34	16.34
Naumburg, Fritzlärer Straße	4.36	5.36	5.36	6.36	7.36	-	8.36	9.36	10.36	11.36	12.36	13.36	14.36	15.36	16.36
Elbetalschule	-	-	-	-	-	8.36	-	-	-	-	-	-	-	-	-
Im Hain	4.38	5.38	5.38	6.38	7.38	-	8.38	9.38	10.38	11.38	12.38	13.38	14.38	15.38	16.38
Bahnhof	4.40	5.40	5.40	6.40	7.40	8.40	8.40	9.40	10.40	11.40	12.40	13.40	14.40	15.40	16.40
Drosselweg	4.41	5.41	5.41	6.41	7.41	8.41	8.41	9.41	10.41	11.41	12.41	13.41	14.41	15.41	16.41
Martelsberg	4.42	5.42	5.42	6.42	7.42	8.42	8.42	9.42	10.42	11.42	12.42	13.42	14.42	15.42	16.42
Naumburg-Altenstädt, Mitte	4.44	5.44	5.44	6.44	7.44	8.44	8.44	9.44	10.44	11.44	12.44	13.44	14.44	15.44	16.44
Auf dem Lindengarten	4.45	5.45	5.45	6.45	7.45	8.45	8.45	9.45	10.45	11.45	12.45	13.45	14.45	15.45	16.45
Bad Emstal-Balhorn, Königstraße	4.47	5.47	5.47	6.47	7.47	8.47	8.47	9.47	10.47	11.47	12.47	13.47	14.47	15.47	16.47
Sparkasse	4.48	5.48	5.48	6.48	7.48	8.48	8.48	9.48	10.48	11.48	12.48	13.48	14.48	15.48	16.48
Bruchstraße	4.49	5.49	5.49	6.49	7.49	8.49	8.49	9.49	10.49	11.49	12.49	13.49	14.49	15.49	16.49
Distelberg	4.49	5.49	5.49	6.49	7.49	8.49	8.49	9.49	10.49	11.49	12.49	13.49	14.49	15.49	16.49
Schwimmbad	4.50	5.50	5.50	6.50	7.50	8.50	8.50	9.50	10.50	11.50	12.50	13.50	14.50	15.50	16.50
Distelberg	4.51	5.51	5.51	6.51	7.51	8.51	8.51	9.51	10.51	11.51	12.51	13.51	14.51	15.51	16.51
Bruchstraße	4.51	5.51	5.51	6.51	7.51	8.51	8.51	9.51	10.51	11.51	12.51	13.51	14.51	15.51	16.51
Sparkasse	4.52	5.52	5.52	6.52	7.52	8.52	8.52	9.52	10.52	11.52	12.52	13.52	14.52	15.52	16.52
Bad Emstal-Merxhausen, Klinik	-	5.57	5.57	-	7.57	-	-	9.57	-	11.57	-	13.57	-	15.57	-
Bad Emstal-Sand, Offenhausen	4.55	-	-	6.55	-	8.55	8.55	-	10.55	-	12.55	-	14.55	-	16.55
Thermalbad	4.57	-	-	6.57	-	8.57	8.57	-	10.57	-	12.57	-	14.57	-	16.57
Friedhof	4.58	-	-	6.58	-	8.58	8.58	-	10.58	-	12.58	-	14.58	-	16.58
Bergstraße	-	5.59	5.59	-	7.59	-	-	9.59	-	11.59	-	13.59	-	15.59	-
Rathaus	5.01	6.01	6.01	7.01	8.01	9.01	9.01	10.01	11.01	12.01	13.01	14.01	15.01	16.01	17.01
Am Hang	5.02	6.02	6.02	7.02	8.02	9.02	9.02	10.02	11.02	12.02	13.02	14.02	15.02	16.02	17.02
Industriestraße	5.03	6.03	6.03	7.03	8.03	9.03	9.03	10.03	11.03	12.03	13.03	14.03	15.03	16.03	17.03
Schauenburg-Breitenbach, Steinbrüche	5.08	6.08	6.08	7.08	8.08	9.08	9.08	10.08	11.08	12.08	13.08	14.08	15.08	16.08	17.08
Niedensteiner Straße	5.10	6.10	6.10	7.10	8.10	9.10	9.10	10.10	11.10	12.10	13.10	14.10	15.10	16.10	17.10
Querstraße	5.11	6.11	6.11	7.11	8.11	9.11	9.11	10.11	11.11	12.11	13.11	14.11	15.11	16.11	17.11
Johannesstraße	5.12	6.12	6.12	7.12	8.12	9.12	9.12	10.12	11.12	12.12	13.12	14.12	15.12	16.12	17.12
52 Breitenbach Johannesstraße ab	5.14	6.14	6.14	7.14	8.14	9.14	9.14	10.14	11.14	12.14	13.14	14.14	15.14	16.14	17.14
52 Kassel Bf. Wilhelmshöhe an	5.43	6.43	6.43	7.43	8.43	9.43	9.43	10.43	11.43	12.43	13.43	14.43	15.43	16.43	17.43

an Schultagen
 in den Ferien und an schulfreien Tagen

	Montag - Freitag				Samstag							
<i>Verkehrsbeschränkungen</i>												
<i>Anmerkungen</i>												
Naumburg-Heimarshausen, Mitte	18.21				8.21	10.21	12.21	14.21				
Freibad	18.22				8.22	10.22	12.22	14.22				
Naumburg-Altendorf, Bürgerhaus	-				-	-	-	-				
Friedhof	18.24				8.24	10.24	12.24	14.24				
Naumburg, Abzw. Waldhof	18.25				8.25	10.25	12.25	14.25				
Naumburg-Elbenberg, Kreuz	18.26				8.26	10.26	12.26	14.26				
Brücke	18.27				8.27	10.27	12.27	14.27				
Mitte	18.28				8.28	10.28	12.28	14.28				
Am Berg	18.29				8.29	10.29	12.29	14.29				
Altenheim Hahn	17.30	18.30	19.30	20.30	7.30	8.30	9.30	10.30	11.30	12.30	13.30	14.30
Am Berg	17.31	18.31	19.31	20.31	7.31	8.31	9.31	10.31	11.31	12.31	13.31	14.31
Mitte	17.32	18.32	19.32	20.32	7.32	8.32	9.32	10.32	11.32	12.32	13.32	14.32
Brücke	17.33	18.33	19.33	20.33	7.33	8.33	9.33	10.33	11.33	12.33	13.33	14.33
Kreuz	17.34	18.34	19.34	20.34	7.34	8.34	9.34	10.34	11.34	12.34	13.34	14.34
Naumburg, Fritzlärer Straße	17.36	18.36	19.36	20.36	7.36	8.36	9.36	10.36	11.36	12.36	13.36	14.36
Elbetalschule	-	-	-	-	-	-	-	-	-	-	-	-
Im Hain	17.38	18.38	19.38	20.38	7.38	8.38	9.38	10.38	11.38	12.38	13.38	14.38
Bahnhof	17.40	18.40	19.40	20.40	7.40	8.40	9.40	10.40	11.40	12.40	13.40	14.40
Drosselweg	17.41	18.41	19.41	20.41	7.41	8.41	9.41	10.41	11.41	12.41	13.41	14.41
Martelsberg	17.42	18.42	19.42	20.42	7.42	8.42	9.42	10.42	11.42	12.42	13.42	14.42
Naumburg-Altenstädt, Mitte	17.44	18.44	19.44	20.44	7.44	8.44	9.44	10.44	11.44	12.44	13.44	14.44
Auf dem Lindengarten	17.45	18.45	19.45	20.45	7.45	8.45	9.45	10.45	11.45	12.45	13.45	14.45
Bad Emstal-Balhorn, Königstraße	17.47	18.47	19.47	20.47	7.47	8.47	9.47	10.47	11.47	12.47	13.47	14.47
Sparkasse	17.48	18.48	-	-	7.48	8.48	9.48	10.48	11.48	12.48	13.48	14.48
Bruchstraße	17.49	18.49	-	-	7.49	8.49	9.49	10.49	11.49	12.49	13.49	14.49
Distelberg	17.49	18.49	-	-	7.49	8.49	9.49	10.49	11.49	12.49	13.49	14.49
Schwimmbad	17.50	18.50	-	-	7.50	8.50	9.50	10.50	11.50	12.50	13.50	14.50
Distelberg	17.51	18.51	-	-	7.51	8.51	9.51	10.51	11.51	12.51	13.51	14.51
Bruchstraße	17.51	18.51	-	-	7.51	8.51	9.51	10.51	11.51	12.51	13.51	14.51
Sparkasse	17.52	18.52	-	-	7.52	8.52	9.52	10.52	11.52	12.52	13.52	14.52
Bad Emstal-Merxhausen, Klinik	17.57	-	19.52	20.52	7.57	-	9.57	-	11.57	-	13.57	-
Bad Emstal-Sand, Offenhausen	-	18.55	-	-	-	8.55	-	10.55	-	12.55	-	14.55
Thermalbad	-	18.57	-	-	-	8.57	-	10.57	-	12.57	-	14.57
Friedhof	-	18.58	-	-	-	8.58	-	10.58	-	12.58	-	14.58
Bergstraße	17.59	-	19.54	20.54	7.59	-	9.59	-	11.59	-	13.59	-
Rathaus	18.01	19.01	19.56	20.56	8.01	9.01	10.01	11.01	12.01	13.01	14.01	15.01
Am Hang	18.02	19.02	19.57	20.57	8.02	9.02	10.02	11.02	12.02	13.02	14.02	15.02
Industriestraße	18.03	19.03	19.58	20.58	8.03	9.03	10.03	11.03	12.03	13.03	14.03	15.03
Schauenburg-Breitenbach, Steinbrüche	18.08	19.08	20.03	21.03	8.08	9.08	10.08	11.08	12.08	13.08	14.08	15.08
Niedensteiner Straße	18.10	19.10	20.05	21.05	8.10	9.10	10.10	11.10	12.10	13.10	14.10	15.10
Querstraße	18.11	19.11	20.06	21.06	8.11	9.11	10.11	11.11	12.11	13.11	14.11	15.11
Johannesstraße	18.12	19.12	20.07	21.07	8.12	9.12	10.12	11.12	12.12	13.12	14.12	15.12
52 Breitenbach Johannesstraße ab	18.14	19.14				10.14	11.14	12.14	13.14	14.14	15.14	
52 Kassel Bf. Wilhelmshöhe an	18.43	19.43				10.43	11.43	12.43	13.43	14.43	15.43	

		Samstag	
<i>Verkehrsbeschränkungen</i>			
<i>Anmerkungen</i>			
Naumburg-Heimarshausen, Mitte		16.21	
Freibad		16.22	
Naumburg-Altendorf, Bürgerhaus		-	
Friedhof		16.24	
Naumburg, Abzw. Waldhof		16.25	
Naumburg-Elbenberg, Kreuz		16.26	
Brücke		16.27	
Mitte		16.28	
Am Berg		16.29	
Altenheim Hahn	15.30	16.30	
Am Berg	15.31	16.31	
Mitte	15.32	16.32	
Brücke	15.33	16.33	
Kreuz	15.34	16.34	
Naumburg, Fritzlarer Straße	15.36	16.36	
Elbetalschule	-	-	
Im Hain	15.38	16.38	
Bahnhof	15.40	16.40	
Drosselweg	15.41	16.41	
Martelsberg	15.42	16.42	
Naumburg-Altenstädt, Mitte	15.44	16.44	
Auf dem Lindengarten	15.45	16.45	
Bad Emstal-Balhorn, Königstraße	15.47	16.47	
Sparkasse	15.48	16.48	
Bruchstraße	15.49	16.49	
Distelberg	15.49	16.49	
Schwimmbad	15.50	16.50	
Distelberg	15.51	16.51	
Bruchstraße	15.51	16.51	
Sparkasse	15.52	16.52	
Bad Emstal-Merxhausen, Klinik	15.57	-	
Bad Emstal-Sand, Offenhausen	-	16.55	
Thermalbad	-	16.57	
Friedhof	-	16.58	
Bergstraße	15.59	-	
Rathaus	16.01	17.01	
Am Hang	16.02	17.02	
Industriestraße	16.03	17.03	
Schauenburg-Breitenbach, Steinbrüche	16.08	17.08	
Niedensteiner Straße	16.10	17.10	
Querstraße	16.11	17.11	
Johannesstraße	16.12	17.12	
 52 Breitenbach Johannesstraße ab	16.14	17.14	
 52 Kassel Bf. Wilhelmshöhe an	16.43	17.43	

Reisedienst Bonte

Heimarshausen ▲ Elbenberg ▲ Naumburg ▲
Balhorn ▲ Merxhausen ▲ Sand ▲ Breitenbach

 152

Montag - Freitag

Verkehrsbeschränkungen Anmerkungen	S		F														
	154	H			6.41	7.41	8.41	9.41	10.41	11.41	12.41	13.41	14.41	15.41	16.41	17.41	
52 Kassel Bf. Wilhelmshöhe ab																	
52 Breitenbach Johannesstraße an					7.11	8.11	9.11	10.11	11.11	12.11	13.11	14.11	15.11	16.11	17.11	18.11	
Schaumburg-Breitenbach, Johannesstraße	5.15	6.15	6.15	7.15	8.15	9.15	10.15	11.15	12.15	13.15	14.15	15.15	16.15	17.15	18.15		
Querstraße	5.16	6.16	6.16	7.16	8.16	9.16	10.16	11.16	12.16	13.16	14.16	15.16	16.16	17.16	18.16		
Niedensteiner Straße	5.17	6.17	6.17	7.17	8.17	9.17	10.17	11.17	12.17	13.17	14.17	15.17	16.17	17.17	18.17		
Steinbrüche	5.19	6.19	6.19	7.19	8.19	9.19	10.19	11.19	12.19	13.19	14.19	15.19	16.19	17.19	18.19		
Bad Emstal-Sand, Industriestraße	5.23	6.23	6.23	7.23	8.23	9.23	10.23	11.23	12.23	13.23	14.23	15.23	16.23	17.23	18.23		
Am Hang	5.24	6.24	6.24	7.24	8.24	9.24	10.24	11.24	12.24	13.24	14.24	15.24	16.24	17.24	18.24		
Rathaus	5.27	6.25	6.25	7.27	8.25	9.27	10.25	11.27	12.25	13.27	14.25	15.27	16.25	17.27	18.25		
Bergstraße	-	6.26	6.26	-	8.26	-	10.26	-	12.26	-	14.26	-	16.26	-	18.26		
Friedhof	5.28	-	-	7.28	-	9.28	-	11.28	-	13.28	-	15.28	-	17.28	-		
Thermalbad	5.29	-	-	7.29	-	9.29	-	11.29	-	13.29	-	15.29	-	17.29	-		
Offenhausen	5.30	-	-	7.30	-	9.30	-	11.30	-	13.30	-	15.30	-	17.30	-		
Bad Emstal-Merxhausen, Klinik	-	6.28	6.28	-	8.28	-	10.28	-	12.28	-	14.28	-	16.28	-	18.28		
Bad Emstal-Balhorn, Sparkasse	5.33	6.33	6.33	7.33	8.33	9.33	10.33	11.33	12.33	13.33	14.33	15.33	16.33	17.33	18.33		
Bruchstraße	5.34	6.34	6.34	7.34	8.34	9.34	10.34	11.34	12.34	13.34	14.34	15.34	16.34	17.34	18.34		
Distelberg	5.35	6.35	6.35	7.35	8.35	9.35	10.35	11.35	12.35	13.35	14.35	15.35	16.35	17.35	18.35		
Schwimmbad	5.36	6.36	6.36	7.36	8.36	9.36	10.36	11.36	12.36	13.36	14.36	15.36	16.36	17.36	18.36		
Distelberg	5.37	6.37	6.37	7.37	8.37	9.37	10.37	11.37	12.37	13.37	14.37	15.37	16.37	17.37	18.37		
Bruchstraße	5.38	6.38	6.38	7.38	8.38	9.38	10.38	11.38	12.38	13.38	14.38	15.38	16.38	17.38	18.38		
Sparkasse	5.39	6.39	6.39	7.39	8.39	9.39	10.39	11.39	12.39	13.39	14.39	15.39	16.39	17.39	18.39		
Königstraße	5.40	6.40	6.40	7.40	8.40	9.40	10.40	11.40	12.40	13.40	14.40	15.40	16.40	17.40	18.40		
Naumburg-Altenstädt, A. d. Lindengarten	5.43	6.43	6.43	7.43	8.43	9.43	10.43	11.43	12.43	13.43	14.43	15.43	16.43	17.43	18.43		
Mitte	5.44	6.44	6.44	7.44	8.44	9.44	10.44	11.44	12.44	13.44	14.44	15.44	16.44	17.44	18.44		
Naumburg, Martelsberg	5.47	6.47	6.47	7.47	8.47	9.47	10.47	11.47	12.47	13.47	14.47	15.47	16.47	17.47	18.47		
Drosselweg	5.48	6.48	6.48	7.48	8.48	9.48	10.48	11.48	12.48	13.48	14.48	15.48	16.48	17.48	18.48		
Bahnhof	5.49	6.49	6.49	7.49	8.49	9.49	10.49	11.49	12.49	13.49	14.49	15.49	16.49	17.49	18.49		
Vor dem Tor	5.51	6.51	6.51	7.51	8.51	9.51	10.51	11.51	12.51	13.51	14.51	15.51	16.51	17.51	18.51		
Fritzlarer Straße	5.52	6.52	6.52	7.52	8.52	9.52	10.52	11.52	12.52	13.52	14.52	15.52	16.52	17.52	18.52		
Naumburg-Elbenberg, Kreuz	5.53	6.53	6.53	7.53	8.53	9.53	10.53	11.53	12.53	13.53	14.53	15.53	16.53	17.53	18.53		
Brücke	5.54	6.54	6.54	7.54	8.54	9.54	10.54	11.54	12.54	13.54	14.54	15.54	16.54	17.54	18.54		
Mitte	5.55	6.55	6.55	7.55	8.55	9.55	10.55	11.55	12.55	13.55	14.55	15.55	16.55	17.55	18.55		
Am Berg	5.56	6.56	6.56	7.56	8.56	9.56	10.56	11.56	12.56	13.56	14.56	15.56	16.56	17.56	18.56		
Altenheim Hahn	5.57	6.57	6.57	7.57	8.57	9.57	10.57	11.57	12.57	13.57	14.57	15.57	16.57	17.57	18.57		
Am Berg	5.58	6.58	6.58	7.58	8.58	9.58	10.58	11.58	12.58	13.58	14.58	15.58	16.58	17.58	18.58		
Mitte	5.59	6.59	6.59	7.59	8.59	9.59	10.59	11.59	12.59	13.59	14.59	15.59	16.59	17.59	18.59		
Brücke	6.00	7.00	7.00	8.00	9.00	10.00	11.00	12.00	13.00	14.00	15.00	16.00	17.00	18.00	19.00		
Kreuz	6.01	7.01	7.01	8.01	9.01	10.01	11.01	12.01	13.01	14.01	15.01	16.01	17.01	18.01	19.01		
Naumburg, Abzw. Waldhof	6.02	7.02	7.02	8.02	9.02	10.02	11.02	12.02	13.02	14.02	15.02	16.02	17.02	18.02	19.02		
Naumburg-Altendorf, Friedhof	6.04	7.04	7.04	8.04	9.04	10.04	11.04	12.04	13.04	14.04	15.04	16.04	17.04	18.04	19.04		
Bürgerhaus	-	7.05	7.05	-	8.05	-	10.05	-	12.05	-	14.05	-	16.05	-	18.05		
Naumburg-Heimarshausen, Freibad	6.07	7.07	7.07	8.07	9.07	10.07	11.07	12.07	13.07	14.07	15.07	16.07	17.07	18.07	19.07		
Mitte	6.08	7.08	7.08	8.08	9.08	10.08	11.08	12.08	13.08	14.08	15.08	16.08	17.08	18.08	19.08		

S an Schultagen

H in den Ferien und an schulfreien Tagen

154 Weiter als Linie 154 nach Fritzlar

H Kein Niederflurfahrzeug garantiert!



	Montag - Freitag			Samstag																
<i>Verkehrsbeschränkungen</i>																				
<i>Anmerkungen</i>																				
BUS 52 Kassel Bf. Wilhelmshöhe ab	18.41	19.41	20.41	7.41	8.41	9.41	10.41	11.41	12.41	13.41	14.41	15.41								
BUS 52 Breitenbach Johannesstraße an	19.11	20.11	21.11	8.11	9.11	10.11	11.11	12.11	13.11	14.11	15.11	16.11								
Schaumburg-Breitenbach, Johannesstraße	19.15	20.15	21.22	8.15	9.15	10.15	11.15	12.15	13.15	14.15	15.15	16.15								
Querstraße	19.16	20.16	21.23	8.16	9.16	10.16	11.16	12.16	13.16	14.16	15.16	16.16								
Niedensteiner Straße	19.17	20.17	21.24	8.17	9.17	10.17	11.17	12.17	13.17	14.17	15.17	16.17								
Steinbrüche	19.19	20.19	21.26	8.19	9.19	10.19	11.19	12.19	13.19	14.19	15.19	16.19								
Bad Emstal-Sand, Industriestraße	19.23	20.23	21.30	8.23	9.23	10.23	11.23	12.23	13.23	14.23	15.23	16.23								
Am Hang	19.24	20.24	21.31	8.24	9.24	10.24	11.24	12.24	13.24	14.24	15.24	16.24								
Rathaus	19.27	20.25	21.34	8.25	9.27	10.25	11.27	12.25	13.27	14.25	15.27	16.25								
Bergstraße	-	20.26	-	8.26	-	10.26	-	12.26	-	14.26	-	16.26								
Friedhof	19.28	-	21.35	-	9.28	-	11.28	-	13.28	-	15.28	-								
Thermalbad	19.29	-	21.36	-	9.29	-	11.29	-	13.29	-	15.29	-								
Offenhausen	19.30	-	21.37	-	9.30	-	11.30	-	13.30	-	15.30	-								
Bad Emstal-Merxhausen, Klinik	-	20.28	-	8.28	-	10.28	-	12.28	-	14.28	-	16.28								
Bad Emstal-Balhorn, Sparkasse	19.33	20.33	-	8.33	9.33	10.33	11.33	12.33	13.33	14.33	15.33	16.33								
Bruchstraße	19.34	20.34	-	8.34	9.34	10.34	11.34	12.34	13.34	14.34	15.34	16.34								
Distelberg	19.35	20.35	-	8.35	9.35	10.35	11.35	12.35	13.35	14.35	15.35	16.35								
Schwimmbad	19.36	20.36	-	8.36	9.36	10.36	11.36	12.36	13.36	14.36	15.36	16.36								
Distelberg	19.37	20.37	-	8.37	9.37	10.37	11.37	12.37	13.37	14.37	15.37	16.37								
Bruchstraße	19.38	20.38	-	8.38	9.38	10.38	11.38	12.38	13.38	14.38	15.38	16.38								
Sparkasse	19.39	20.39	-	8.39	9.39	10.39	11.39	12.39	13.39	14.39	15.39	16.39								
Königstraße	19.40	20.40	21.40	8.40	9.40	10.40	11.40	12.40	13.40	14.40	15.40	16.40								
Naumburg-Altenstädt, A.d. Lindengarten	19.43	20.43	21.43	8.43	9.43	10.43	11.43	12.43	13.43	14.43	15.43	16.43								
Mitte	19.44	20.44	21.44	8.44	9.44	10.44	11.44	12.44	13.44	14.44	15.44	16.44								
Naumburg, Martelsberg	19.47	20.47	21.47	8.47	9.47	10.47	11.47	12.47	13.47	14.47	15.47	16.47								
Drosselweg	19.48	20.48	21.48	8.48	9.48	10.48	11.48	12.48	13.48	14.48	15.48	16.48								
Bahnhof	19.49	20.49	21.49	8.49	9.49	10.49	11.49	12.49	13.49	14.49	15.49	16.49								
Vor dem Tor	19.51	20.51	21.51	8.51	9.51	10.51	11.51	12.51	13.51	14.51	15.51	16.51								
Fritzlarer Straße	19.52	20.52	21.52	8.52	9.52	10.52	11.52	12.52	13.52	14.52	15.52	16.52								
Naumburg-Elbenberg, Kreuz	19.53	20.53	21.53	8.53	9.53	10.53	11.53	12.53	13.53	14.53	15.53	16.53								
Brücke	19.54	20.54	21.54	8.54	9.54	10.54	11.54	12.54	13.54	14.54	15.54	16.54								
Mitte	19.55	20.55	21.55	8.55	9.55	10.55	11.55	12.55	13.55	14.55	15.55	16.55								
Am Berg	19.56	20.56	21.56	8.56	9.56	10.56	11.56	12.56	13.56	14.56	15.56	16.56								
Altenheim Hahn	19.57	20.57	21.57	8.57	9.57	10.57	11.57	12.57	13.57	14.57	15.57	16.57								
Am Berg					9.58		11.58		13.58		15.58									
Mitte					9.59		11.59		13.59		15.59									
Brücke					10.00		12.00		14.00		16.00									
Kreuz					10.01		12.01		14.01		16.01									
Naumburg, Abzw. Waldhof					10.02		12.02		14.02		16.02									
Naumburg-Altendorf, Friedhof					10.04		12.04		14.04		16.04									
Bürgerhaus					-		-		-		-									
Naumburg-Heimarshausen, Freibad					10.07		12.07		14.07		16.07									
Mitte					10.08		12.08		14.08		16.08									

Reisedienst Bonte

Breitenbach ▲ Sand ▲ Merxhausen ▲ Balhorn
 Naumburg ▲ Elbenberg ▲ Heimarshausen

BUS 152

Samstag

Verkehrsbeschränkungen Anmerkungen			
 52 Kassel Bf. Wilhelmshöhe ab	16.41	17.41	18.41
 52 Breitenbach Johannesstraße an	17.11	18.11	19.11
Schauenburg-Breitenbach, Johannesstraße	17.15	18.15	19.15
Querstraße	17.16	18.16	19.16
Niedensteiner Straße	17.17	18.17	19.17
Steinbrüche	17.19	18.19	19.19
Bad Emstal-Sand, Industriestraße	17.23	18.23	19.23
Am Hang	17.24	18.24	19.24
Rathaus	17.27	18.25	19.27
Bergstraße	-	18.26	-
Friedhof	17.28	-	19.28
Thermalbad	17.29	-	19.29
Offenhausen	17.30	-	19.30
Bad Emstal-Merxhausen, Klinik	-	18.28	-
Bad Emstal-Balhorn, Sparkasse	17.33	18.33	19.33
Bruchstraße	17.34	18.34	19.34
Distelberg	17.35	18.35	19.35
Schwimmbad	17.36	18.36	19.36
Distelberg	17.37	18.37	19.37
Bruchstraße	17.38	18.38	19.38
Sparkasse	17.39	18.39	19.39
Königstraße	17.40	18.40	19.40
Naumburg-Altenstädt, A. d. Lindengarten	17.43	18.43	19.43
Mitte	17.44	18.44	19.44
Naumburg, Martelsberg	17.47	18.47	19.47
Drosselweg	17.48	18.48	19.48
Bahnhof	17.49	18.49	19.49
Vor dem Tor	17.51	18.51	19.51
Fritzlarer Straße	17.52	18.52	19.52
Naumburg-Elbenberg, Kreuz	17.53	18.53	19.53
Brücke	17.54	18.54	19.54
Mitte	17.55	18.55	19.55
Am Berg	17.56	18.56	19.56
Altenheim Hahn	17.57	18.57	19.57
Am Berg	17.58		19.58
Mitte	17.59		19.59
Brücke	18.00		20.00
Kreuz	18.01		20.01
Naumburg, Abzw. Waldhof	18.02		20.02
Naumburg-Altendorf, Friedhof	18.04		20.04
Bürgerhaus	-		-
Naumburg-Heimarshausen, Freibad	18.07		20.07
Mitte	18.08		20.08