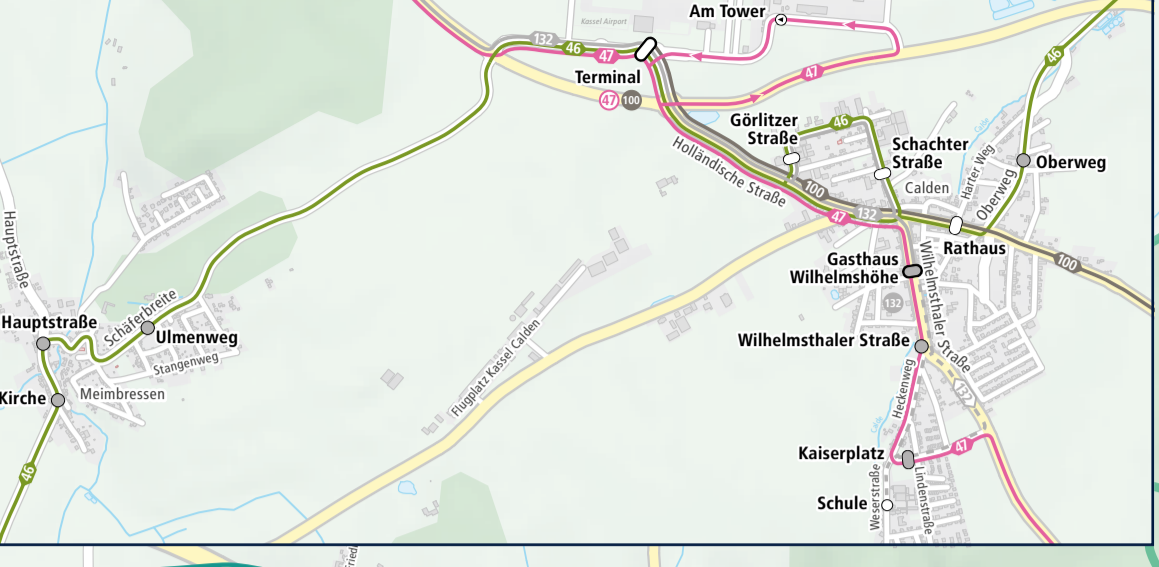
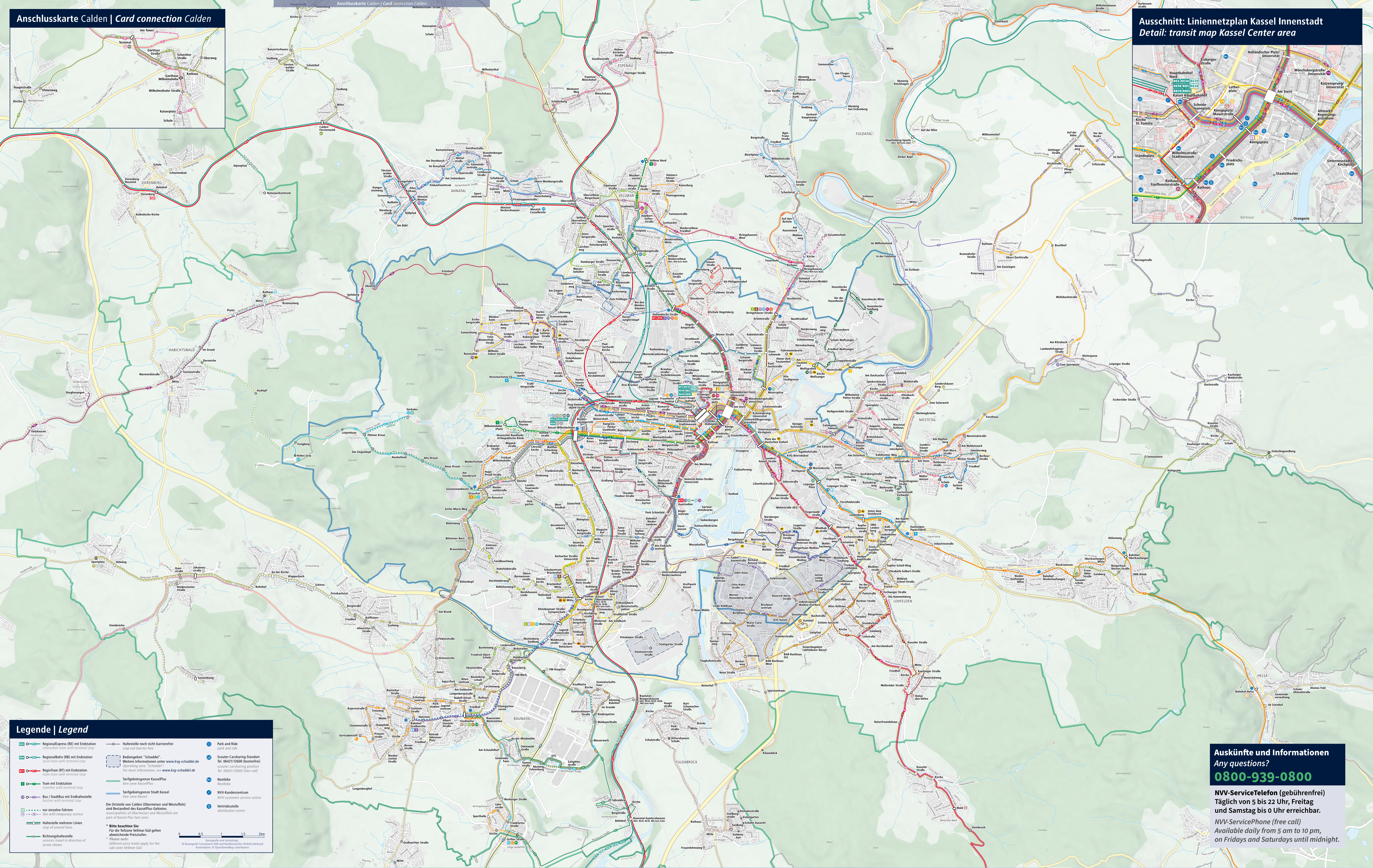
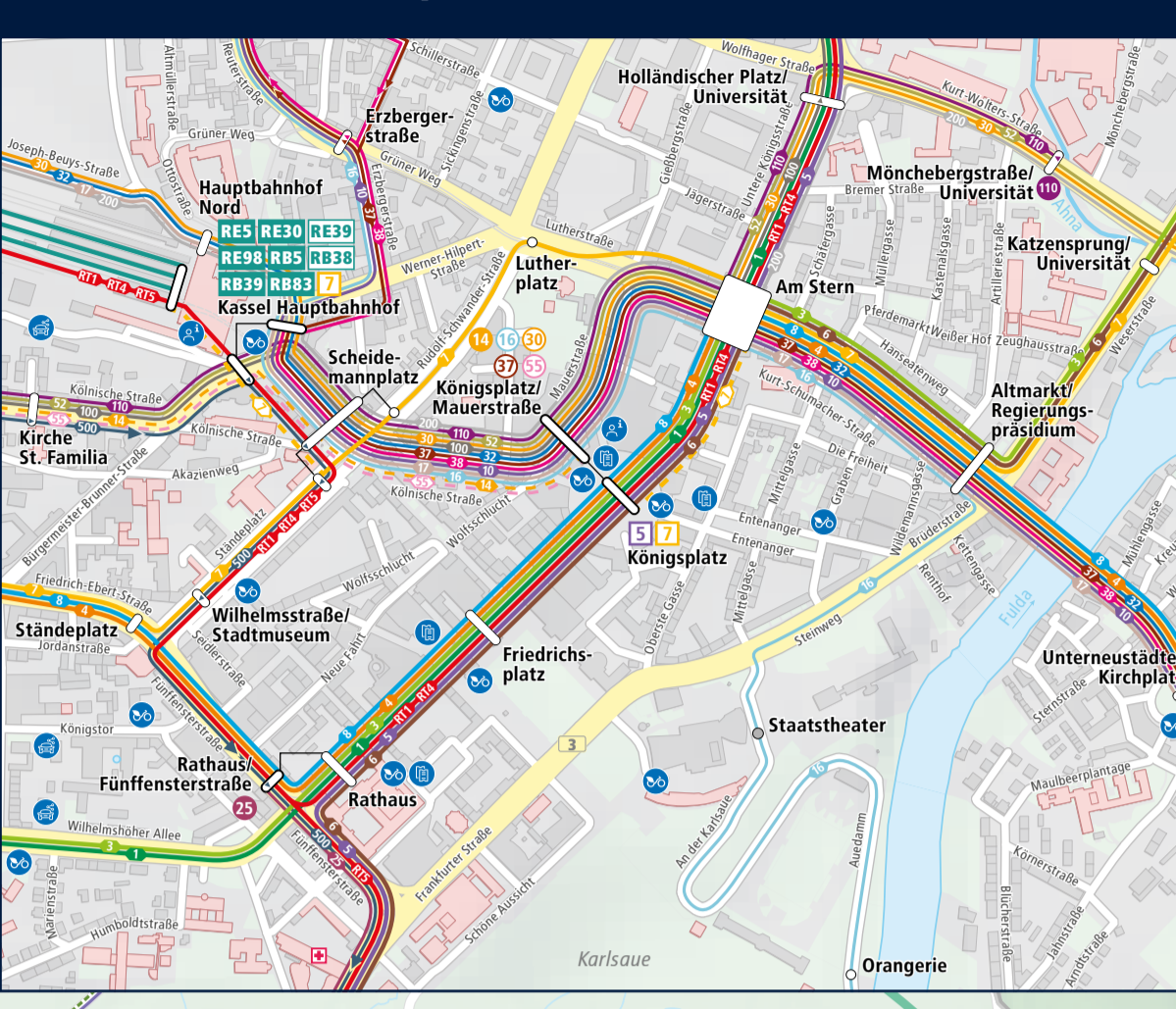


Anschlusskarte Calden | Card connection Calden



Ausschnitt: Liniennetzplan Kassel Innenstadt Detail: transit map Kassel Center area



Legende | Legend

RegionalExpress (RE) mit Endstation RegionalExpress (RE) with terminal stop	RegionalBahn (RB) mit Endstation RegionalBahn (RB) with terminal stop	Regionaltram (RT) mit Endstation Regionaltram (RT) with terminal stop	Tram mit Endstation Tram with terminal stop	Bus / StadtBus mit Endhaltestelle Bus / StadtBus with terminal stop	Haltstelle nicht barrierefrei stop not barrier-free	Park and Ride park and ride	Scouter Carsharing Standort scouter carsharing position	Nextbike Nextbike	NVV Kundenzentrum NVV customer service centre	Vertriebsstelle distribution centre
Bedingebiet "Schaddeh" operating area "Schaddeh"	Tarifgebietsgrenze KasselPlus fare zone KasselPlus	Tarifgebietsgrenze Stadt Kassel fare zone Kassel	Haltstelle mehrerer Linien stop of several lines	Richtungshaltestelle services travel in direction of arrow shown	Haltstelle mit temporärer Service stop with temporary service	nur einzelne Fahrten municipalities of Obermerse and Westuffeln are part of Kassel Plus fare zone.	Bitte beachten Sie: Für die Teilzone Vellmar-Süd gelten abweichende Preissätze. Please note: different price levels apply for the sub-zone Vellmar-Süd.	0 0,5 1 1,5 2 km Kartographie und Gestaltung: © OpenStreetMap contributors Kartografie: © OpenStreetMap contributors		

Auskünfte und Informationen

Any questions?
0800-939-0800

NVV-ServiceTelefon (gebührenfrei)
Täglich von 5 bis 22 Uhr, Freitag
und Samstag bis 0 Uhr erreichbar.

NVV-ServicePhone (free call)
Available daily from 5 am to 10 pm,
on Fridays and Saturdays until midnight.